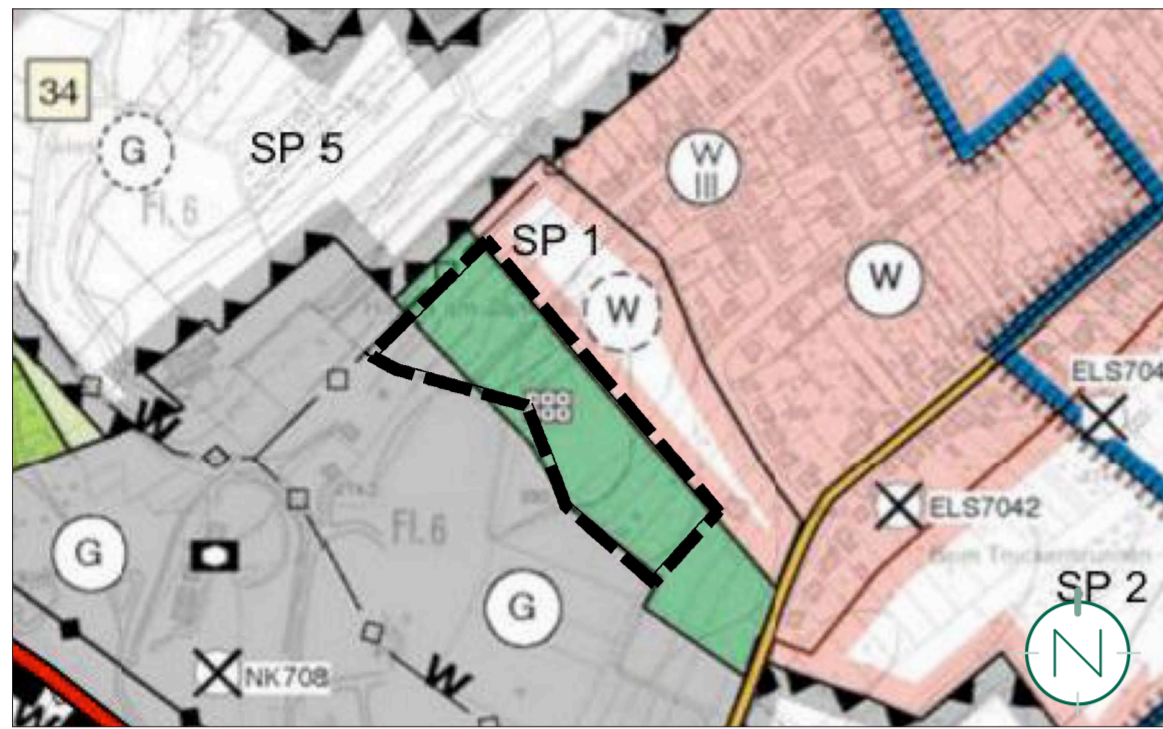
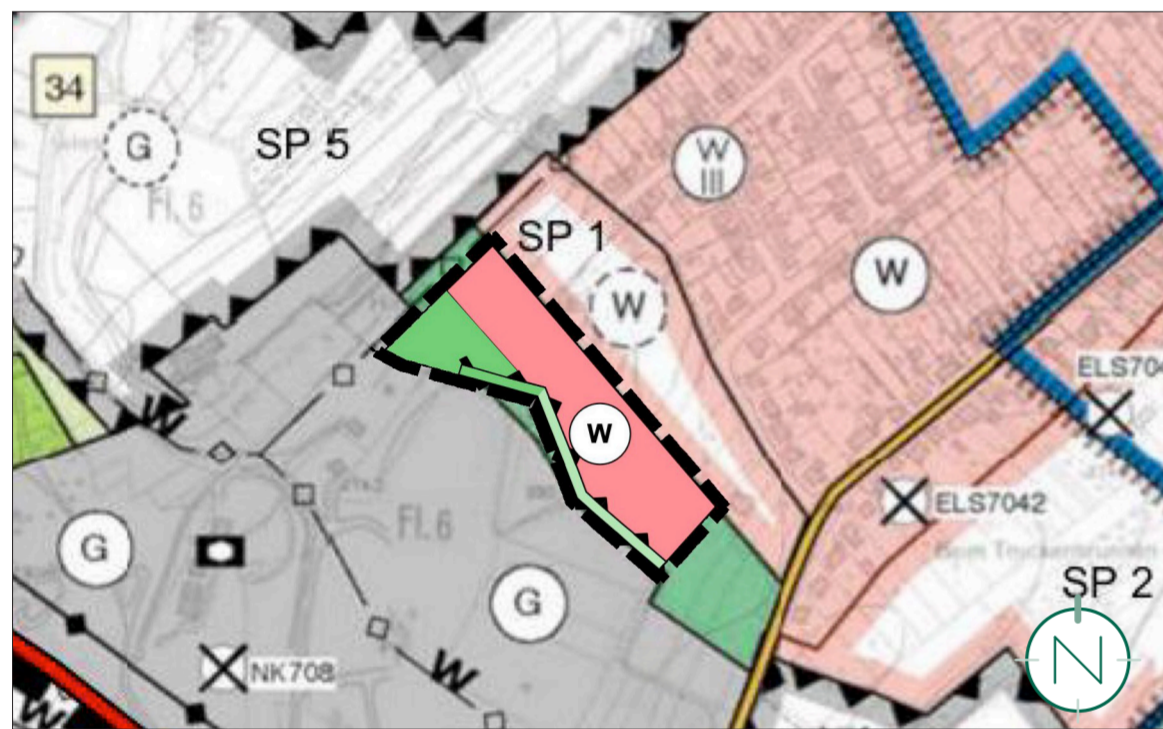





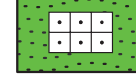
BISHERIGE DARSTELLUNG DES FLÄCHENNUTZUNGSPLANS



TEILÄNDERUNG DES FLÄCHENNUTZUNGSPLANS



PLANZEICHENERLÄUTERUNG

	GELTUNGSBEREICH DER TEILÄNDERUNG
	WOHNBAUFLÄCHE (§ 5 ABS. 2 NR. 1 BAUGB)
	GEWERBLICHE FLÄCHE (§ 5 ABS. 2 NR. 1 BAUGB)
	GRÜNFLÄCHE, ZWECKBESTIMMUNG DAUERKLEINGÄRTEN (§ 5 ABS. 2 NR. 5 BAUGB)

VERFAHRENSVERMERKE

- Der Gemeinderat der Gemeinde Spiesen-Elversberg hat am _____ die Einleitung des Verfahrens zur Teiländerung des Flächennutzungsplans beschlossen (§ 2 Abs. 1 BauGB).
- Der Beschluss, die Teiländerung durchzuführen, wurde am _____ ortsüblich bekannt gemacht (§ 2 Abs. 1 BauGB).
- Die Teiländerung des Flächennutzungsplanes wurde gem. § 6 Abs. 1 BauGB der höheren Verwaltungsbehörde zur Genehmigung vorgelegt.
- Die Teiländerung des Flächennutzungsplanes wurde gem. § 6 Abs. 1 BauGB vom Ministerium für Inneres, Bauen und Sport genehmigt.

Spiesen-Elversberg, den _____

Der Bürgermeister

- Die Vorbereitung und Durchführung der Verfahrensschritte nach den §§ 2a bis 4a BauGB wurden gem. § 4b BauGB an die Kernplan GmbH übertragen.
- Die Öffentlichkeit wurde im Rahmen einer Unterrichtung in der Zeit vom _____ bis einschließlich _____ frühzeitig beteiligt (§ 3 Abs. 1 BauGB).

- Die Behörden und sonstigen Träger öffentlicher Belange sowie die Nachbargemeinden, deren Aufgabenbereich von der Planung berührt werden kann, wurden mit elektronischem Schreiben vom _____ frühzeitig beteiligt und von der Planung unterrichtet und um Äußerung auch im Hinblick auf den erforderlichen Umfang und Detaillierungsgrad der Umweltprüfung nach § 2 Abs. 4 BauGB (Scoping) aufgefordert (§ 4 Abs. 1 BauGB). Ihnen wurde eine Frist bis zum _____ zur Stellungnahme eingeräumt.

- Der Gemeinderat der Gemeinde Spiesen-Elversberg hat in seiner Sitzung am _____ den Entwurf gebilligt und die Veröffentlichung der Teiländerung des Flächennutzungsplans im Internet inkl. einer Auslegung beschlossen (§ 3 Abs. 2 BauGB).

- Der Entwurf der Teiländerung des Flächennutzungsplans, bestehend aus der Planzeichnung (Teil A) und dem Textteil (Teil B), der Begründung und dem Umweltbericht, wurde in der Zeit vom _____ bis einschließlich _____ im Internet veröffentlicht und zur Ansicht und zum Herunterladen bereitgehalten (§ 3 Abs. 2 BauGB). Zusätzlich fand eine öffentliche Auslegung statt.

- Ort und Dauer der Veröffentlichung im Internet und der Auslegung wurden mit dem Hinweis, dass Stellungnahmen während der Veröffentlichungsfrist von jedermann elektronisch per Mail, oder bei Bedarf schriftlich oder zur Niederschrift abgegeben werden können, dass nicht fristgerecht abgegebene Stellungnahmen bei der Beschlussfassung über die Teiländerung des Flächennutzungsplans unberücksichtigt bleiben können.

- Die Behörden und sonstigen Träger öffentlicher Belange sowie die Nachbargemeinden wurden mit Schreiben vom _____ von der Veröffentlichung im Internet / Auslegung elektronisch benachrichtigt (§ 3 Abs. 2 BauGB und § 4 Abs. 2 BauGB und § 2 Abs. 2 BauGB). Ihnen wurde eine Frist bis zum _____ zur Stellungnahme eingeräumt.

- Während der elektronischen Beteiligung, Veröffentlichung im Internet / Auslegung gingen seitens der Öffentlichkeit, Behörden und der sonstigen Träger öffentlicher Belange sowie der Nachbargemeinden Anregungen und Stellungnahmen ein. Die Abwägung der vorgebrachten Bedenken und Anregungen erfolgte durch den Verbandsgemeinderat am _____. Das Ergebnis wurde denjenigen, die Anregungen und Stellungnahmen vorgebracht haben, mitgeteilt (§ 3 Abs. 2 Satz 6 BauGB).

- Der Gemeinderat hat am _____ die Teiländerung des Flächennutzungsplans beschlossen.

Spiesen-Elversberg, den _____

Der Bürgermeister

Az.: _____

Ministerium für Inneres, Bauen und Sport

Saarbrücken, den _____

- Die Erteilung der Genehmigung der Flächennutzungsplan-teiländerung durch das Ministerium für Inneres, Bauen und Sport vom _____ ist am _____ gem. § 6 Abs. 5 BauGB ortsüblich bekannt gemacht worden, mit dem Hinweis auf Ort und Zeit der Einsehbarkeit des Flächennutzungsplans. Mit der Bekanntmachung ist die Teiländerung des Flächennutzungsplanes wirksam.

Spiesen-Elversberg, den _____

Der Bürgermeister

GESETZLICHE GRUNDLAGEN

Für die Verfahrensdurchführung und die Darstellungen der Teiländerung des Flächennutzungsplanes gelten u.a. folgende Gesetze und Verordnungen:

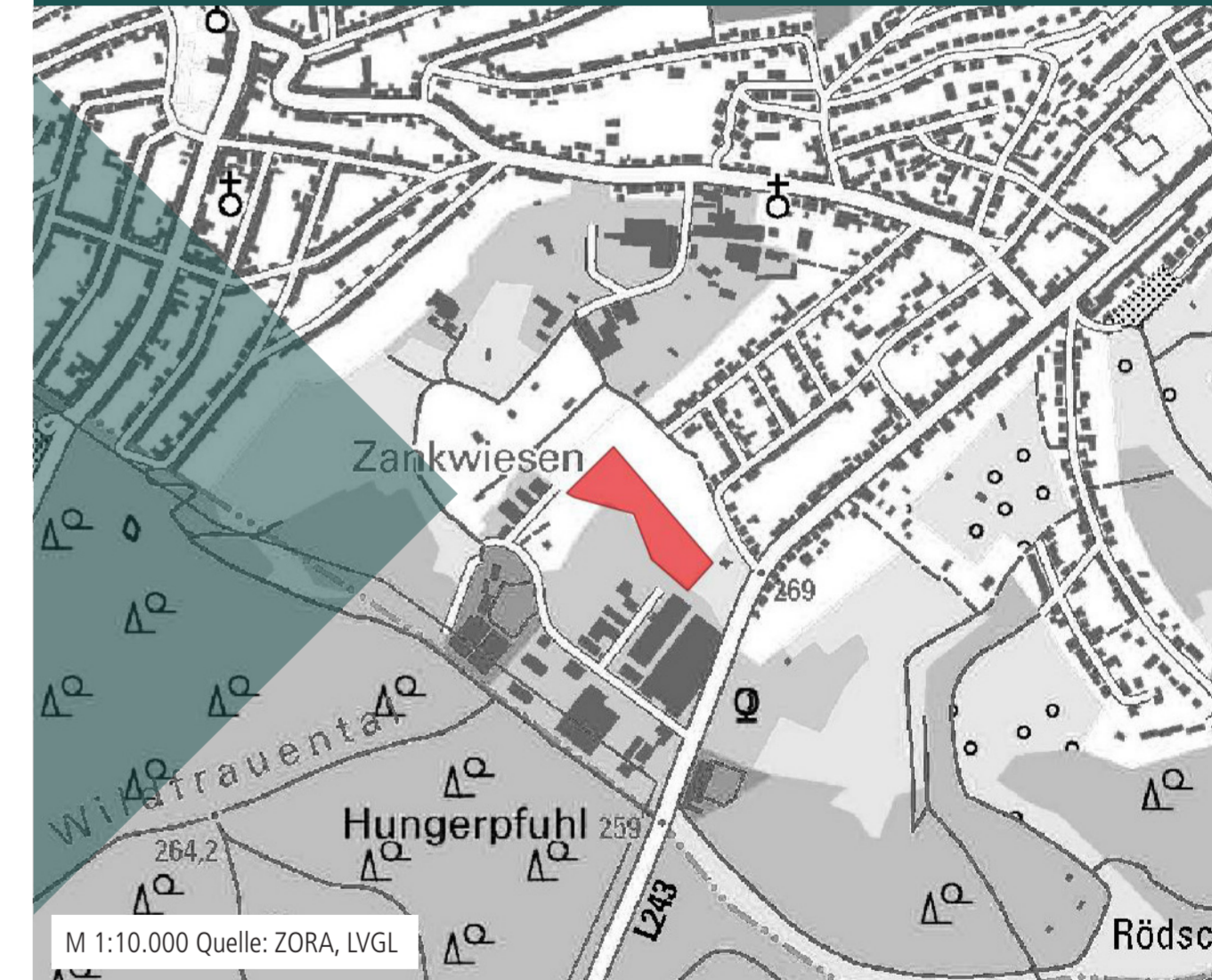
- Baugesetzbuch in der Fassung der Bekanntmachung vom 03. November 2017 (BGBl. I S. 3634), zuletzt geändert durch Artikel 1 des Gesetzes vom 20. Dezember 2023 (BGBl. 2023 I Nr. 394).
- Verordnung über die bauliche Nutzung der Grundstücke (Baunutzungsverordnung - BauNVO) in der Fassung der Bekanntmachung vom 21. November 2017 (BGBl. I S. 3786), zuletzt geändert durch Artikel 2 des Gesetzes vom 03. Juli 2023 (BGBl. 2023 I Nr. 176).
- Verordnung über die Ausarbeitung der Bauleitpläne und die Darstellung des Planinhalts (PlanZV) vom

18.12.1990 (BGBl. 1991 I S. 58), zuletzt geändert durch Artikel 3 des Gesetzes vom 14. Juni 2021 (BGBl. I S. 1802).

- Saarländisches Landesplanungsgesetz (SLPG), Gesetz vom 18. November 2010 (Amtsblatt des Saarlandes S. 2599), zuletzt geändert durch Artikel 92 des Gesetzes vom 08. Dezember 2021 (Amtsbl. I S. 2629).
- § 12 des Kommunal Selbstverwaltungsgesetzes (KSVG) des Saarlandes in der Fassung der Bekanntmachung vom 27. Juni 1997 (Amtsbl. S. 682), zuletzt geändert durch Gesetz vom 12. Dezember 2023 (Amtsbl. I S. 1119).

Wohngebiet „Am Zankwald und Georg-Bauer-Straße“

Teiländerung des Flächennutzungsplans in der Gemeinde Spiesen-Elversberg, Ortsteil Spiesen



Bearbeitet im Auftrag von
Gemeinde Spiesen-Elversberg
Hauptstraße 116 8
66583 Spiesen-Elversberg

Gesellschaft für Städtebau und
Kommunikation mbH
Kirchenstraße 12 · 66557 Illingen
Tel: 0 68 25 - 4 04 10 70
email: info@kernplan.de

Stand der Planung: 29.10.2024
ENTWURF

Geschäftsführer:
Dipl.-Ing. Hugo Kern
Dipl.-Ing. Sarah End

Maßstab 1:5.000 im Original
Verkleinerung ohne Maßstab

0 50 250 500

KERN
PLAN